


СОГЛАСОВАНО

Заместитель Главы города - Главы
администрации Засвияжского района
города Ульяновска


Н.Х. Юмакулов
«24» 06 2022



УТВЕРЖДАЮ


Директор Средней школы № 66
Н.А. Софронова
«23» 06 2022



СОГЛАСОВАНО

Начальник ЦД и ТНПБДД ГИБДД УМВД
России по Ульяновской области
подполковник полиции


И.Р. Камалов
«27» 06 2022



ПАСПОРТ ДОРОЖНОЙ БЕЗОПАСНОСТИ

муниципального бюджетного общеобразовательного
учреждения города Ульяновска
«Средней школы № 66»

г. Ульяновск, ул. Корунковой, 6

г. Ульяновск, 2022

Общие сведения

полное наименование образовательной организации:

Муниципальное бюджетное общеобразовательное учреждение
города Ульяновска «Средняя школа № 66»

Тип образовательной организации: общеобразовательная организация

Юридическая адрес: 432029, г. Ульяновск, ул. Корунковой, 6

Фактический адрес: 432029, г. Ульяновск, ул. Корунковой, 6

Руководители образовательной организации:

Директор школы:

Софронова Наталья Алексеевна
тел. 58-62-66

Заместитель директора
по учебной работе

Старостина Людмила Александровна
тел. 58-62-67

Заместитель директора
по воспитательной работе

Алфёрова Лидия Александровна
тел. 58-62-67

Ответственный работник
муниципального органа
образования

Начальник Управления образования
администрации города Ульяновска
Куликова Светлана Ивановна
тел. 27-08-66

Ответственный от Госавто
инспекции

Телегин Андрей Александрович,
тел. 73-67-47

Ответственный работник
за мероприятия по профилактике
детского травматизма

Шундикова Ирина Владимировна
тел. 8-917-624-91-87

Начальник управления
дорожного хозяйства и транспорта
администрации города Ульяновска

Художидков Валерий Александрович
тел. 27-07-57

Количество учащихся - 987 учащихся

Наличие уголка по БДД - 1 этаж рекреации школы, в доступе детей и родителей



Наличие кабинета по БДД (совмещен с кабинетом ОБЖ № 120)



Наличие транспортной площадки – имеется на территории образовательного учреждения



Наличие автобуса образовательной организации – не имеется

Время занятий 1 смена: 8.00 - 14.00:

- 1 урок 8.00 – 8.40
- 2 урок 8.55 – 9.35
- 3 урок 09.50 – 10.30
- 4 урок 10.50 – 11.30
- 5 урок 11.45 - 12.25
- 6 урок 12.35 – 13.15
- 7 урок 13.20 – 14.00

Внеурочные занятия: с 14-00 до 20-00.

Телефоны экстренных служб города Ульяновска:

Телефонный код г. Ульяновск	8(8422)
Единая дежурно-диспетчерская служба (ЕДДС) (для звонков с мобильных телефонов)	112
Пожарная служба (для звонков с городских и мобильных телефонов)	01, 61-40-59
Полиция (для звонков с городских и мобильных телефонов)	02, 65-82-07
Скорая медицинская помощь (для звонков с городских и мобильных телефонов)	03, 48-61-02
Горгаз (для звонков с городских и мобильных телефонов)	04, 64-60-14
Единый общероссийский детский телефон доверия	8(800)2000-122
Экстренная психологическая помощь (телефон доверия)	42-00-25
Дежурная часть УГИБДД	73-55-77
Дежурная часть ОГИБДД	73-60-60
Дежурная часть ОМВД России по Засвияжскому району города Ульяновска	65-82-07, 65-82-08
Участковый оперуполномоченный полиции ОУУП и ПДН	63-91-48
Прокуратура Засвияжского района г. Ульяновска	73-55-03
Управление ФСБ России по Ульяновской области	42-20-10
Телефон доверия УМВД по Ульяновской области	67-88-88

Содержание

I. План-схемы образовательной организации (сокращение — ОО).

1. Район расположения образовательной организации, пути движения транспортных средств и детей (обучающихся).

2. Организация дорожного движения в непосредственной близости от образовательной организации с размещением соответствующих технических средств организации дорожного движения, маршруты движения детей и расположение парковочных мест.

3. Маршруты движения организованных групп детей от образовательной организации к стадиону, парку или спортивно-оздоровительному комплексу.

4. Пути движения транспортных средств к местам разгрузки/погрузки и рекомендуемые безопасные пути передвижения детей по территории образовательной организации.

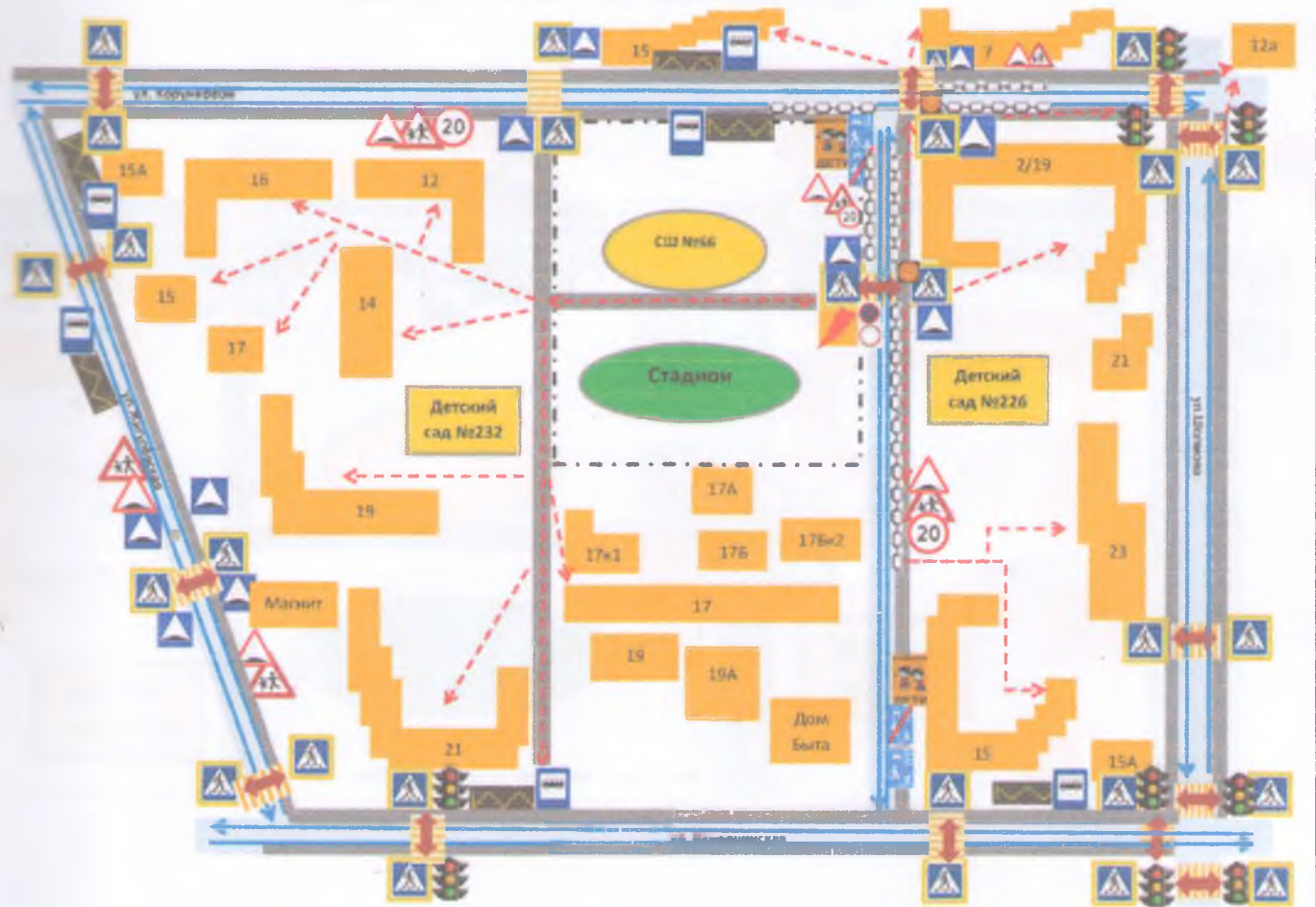
II. Приложения.

1. Проведение обследований подъездных путей к ОУ;

2. Данные о ДТП с детьми;

3. Посещение ОУ инспекторами ГИБДД, по делам несовершеннолетних, участковыми инспекторами полиции.

План-схема района расположения Средней школы №66, пути движения транспортных средств и детей.



- проезжая часть
- жилая застройка
- тротуар
- светофор типа Т
- движение транспортных средств
- движение детей (учеников) в (из) образовательное учреждение
- пешеходные ограждения
- ограждение

II. Схема организации дорожного движения в непосредственной близости от Средней школы №66 с размещением соответствующих технических средств организации дорожного движения, маршруты движения детей и расположения парковочных мест.



- проезжая часть
- жилая застройка
- тротуар
- светофор типа Т7

- движение транспортных средств
- движение детей (учеников) в (из) образовательное учреждение
- пешеходные ограждения
- ограждение школы

III. Маршруты движения организованных групп детей от образовательной организации к стадиону, парку или спортивно-оздоровительному комплексу.




 - проезжая часть

 - жилая застройка

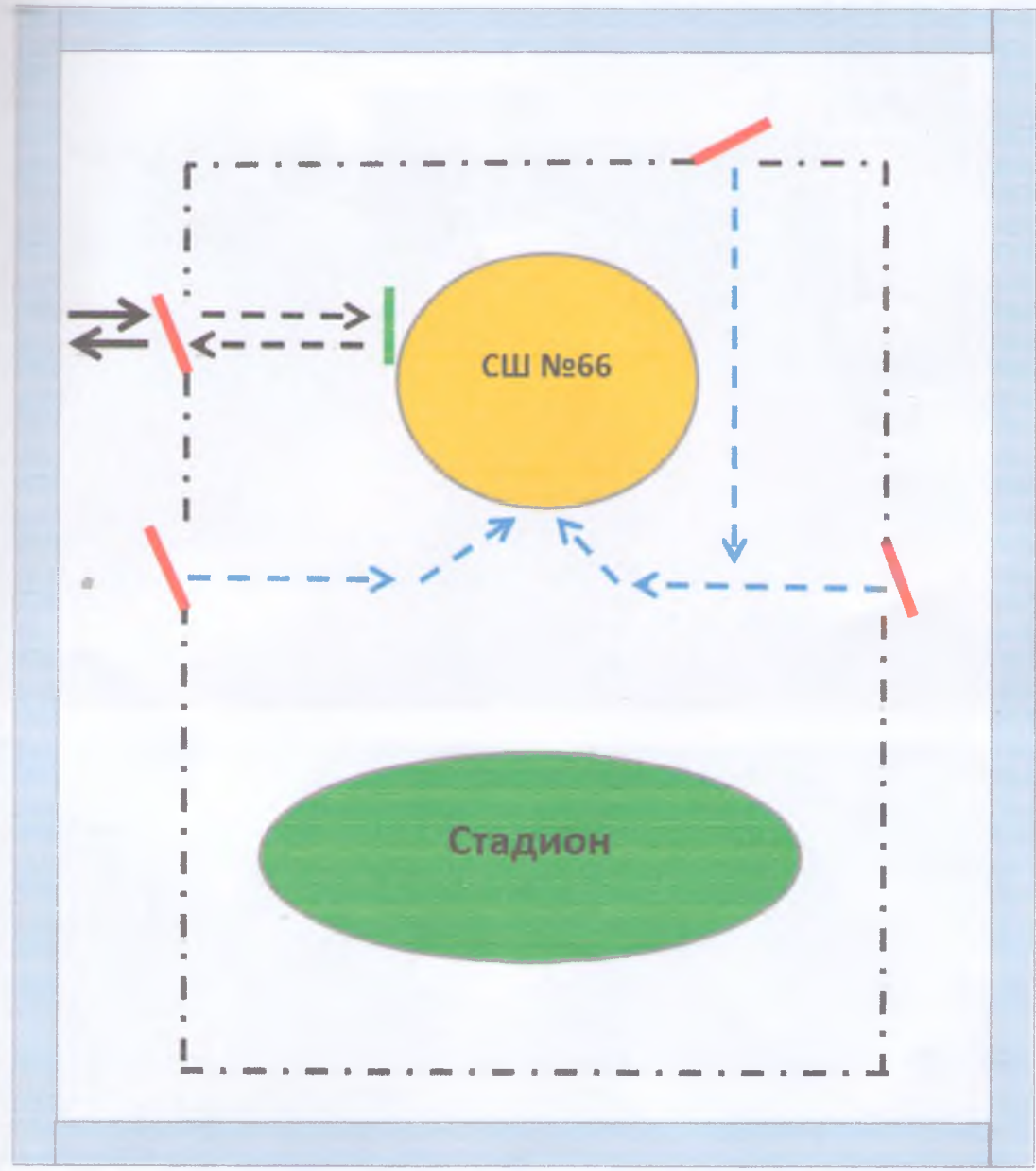
 - тротуар






 - светофор Т7

 - движение детей (учеников) в (из) образовательное учреждение

 - пешеходные ограждения

28. Пути движения транспортных средств к местам разгрузки/погрузки и рекомендуемых безопасных путей передвижения детей по территории Средней школы №66.



-  -въезд/выезд грузовых транспортных средств
-  -шлагбаум
-  -движение детей и подростков на территории образовательного учреждения
-  -движение грузовых транспортных средств по территории образовательного учреждения
-  -место разгрузки/погрузки

Центральный вход в Среднюю школу № 66







Запасные въезды/выезды транспортных средств в Среднюю школу № 66



Транспортная площадка с въездом и выездом продуктовых машин

